

PRADO FERREIRA

Revisão do Plano Diretor Municipal do Município de Prado Ferreira/PR

ATA DA OFICINA

13 de setembro de 2023

1 No dia 13/09/2023 ocorreu às 19:00 no Centro de Convivência Lar de Vivência de Idosos a
2 **Segunda Oficina da Revisão do Plano Diretor de Prado Ferreira/PR**, contemplando os bairros
3 da porção Leste do município (Centro, Conj. Hab. José Braga, Conj. Pioneiros, Jd. alvorada, Jd
4 das Flores, Res. Gralha Azul, Conj. Thereza Sampaio Pereira Mendes e Pq. Ind. Henrique P. A.
5 Prado). Participaram da oficina 18 pessoas, algumas do poder público e outras da comunidade
6 local. A equipe de consultoria apresentou aos participantes da oficina um mapa do município
7 com os nomes das vias e a imagem de drone (ortofoto) da superfície territorial e posteriormente
8 solicitou-se que a comunidade realizasse anotações neste mapa com as potencialidades e
9 deficiências que identificavam no seu bairro. Inicialmente, uma participante trouxe a memória
10 afetiva dos momentos de lazer da praça central, abaixo da igreja. Para os participantes, essa
11 praça é considerada um patrimônio do município que pode ser explorada através do turismo,
12 porém, precisa de reformas e de restauro. Alguns participantes identificaram que a academia
13 da terceira idade implantada nesta praça não está condizente e o local poderia servir para outras
14 atividades. Todos concordam que a praça representa o local de encontro e de sociabilidade do
15 município. Outros equipamentos também foram listados e que guardam certa memória afetiva
16 como o ginásio de esportes, o campo de futebol, a quadra poliesportiva e até mesmo um clube
17 privado que tem piscina semi-olímpica. O Campo de futebol está bem cuidado e só falta
18 iluminação. Recentemente, foi implantado ao lado, a Casa da Cultura que é mais um espaço
19 importante para os munícipes e que fortalece uma centralidade de esporte e cultura. As
20 atividades esportivas acabam se tornando uma característica identitária do município, sendo
21 que os mais praticados são handebol, futebol e futsal. Inclusive um dos participantes propôs a
22 criação de um calendário de esportes para incentivar a participação. Além destes, existem no
23 município as trilhas rurais que são usadas para cavalgada e por praticantes de cross bike, como
24 o pessoal do Lagartos Bike e as atividades de lazer como a cachoeira na Fazenda Floresta. Outra
25 característica apontada pelos participantes é a vocação tecnológica do município, em que há
26 alguns anos foi implantado o programa profissão 4.0 e o município ficou famoso pela criação do
27 robô chamado "Optimus Prado". Ainda outros potenciais listados foram o córrego que fica mais
28 ao sul da área urbana que pode ser feito um parque linear no futuro, como também a horta que
29 existe próximo ao lar dos idosos. Com relação a expansão, foi indicado o crescimento do vetor
30 urbano ao longo da rodovia para Cambé, no sentido nordeste. Os participantes apontaram que
31 o trânsito de caminhões de safra gera muita poeira, sendo necessário que o trajeto seja feito
32 por uma via mais perimetral para evitar o desconforto da população. Os participantes
33 identificaram problemas no cruzamento da rodovia, o que dificulta a passagem de pessoas para
34 o outro lado da cidade. Foram identificados no mapa os principais acessos utilizados atualmente
35 pela população (Rua Rui Sérgio, final da Rua Sergipe e Final da Rua Bariri). Por fim, os últimos
36 apontamentos colocados pela população foram o cheiro de óleo que vem da fábrica mais ao
37 norte, a necessidade de conscientização da população em relação à arborização urbana e a
38 segurança e monitoramento que melhoraram por conta da presença constante da equipe
39 policial 24 horas por dia disponível para o município. Nada mais havendo a se tratar eu, Alex da

PRADO FERREIRA


Revisão do Plano Diretor Municipal do Município de Prado Ferreira/PR









ATA DA OFICINA


13 de setembro de 2023








- 40 Cunha Molina, engenheiro ambiental da equipe do ITEDES, lavrei a presente ata, cuja lista de
41 presença e os registros fotográficos da oficina seguem anexados.

Anexo I: Lista de Presença

	Revisão do PDM de Prado Ferreira	Reunião: 2ª OFICINA DO PDM Data: 13/09/2023 Local: LAR DE VIVÊNCIA DOS IDOSOS
---	---	---

Nome	Bairro	Assinatura
ALEX DA CUNHA MOLINA	ITEDES	
Thaís Alves Pereira	Centro	
ALDOX DUARTE	ALVORADA	
Wallyngson Bruno	Centro	
JOÃO JOÃO		
Monie Edna Adad	Monie José Braga Celso no Edue	
DOUTOR EDUARDO FERREIRO	Centro	
Rosilene Maraldi	Centro	
Leucineia Costa Rodrigues		
Sabrina Bete Rodrigues		
Mário Chiquito	Alvorada	

	Revisão do PDM de Prado Ferreira	Reunião: 2ª OFICINA DO PDM Data: 13/09/2023 Local: LAR DE VIVÊNCIA DOS IDOSOS
---	---	---

Nome	Bairro	Assinatura
Manuela Gabriela J. Alves	Centro (Chácaras)	
Ema Paula S. de Assis	Centro	
Magnolia Regina de M. Paula Gonçalves	Centro	
Wagner Vilas Boas	Centro	
Gabriel H. dos Santos Silva	Centro	
Carlos Hiroki Hashimoto	Pioneiros	
ELISA RAMON	ITEDES	

PRADO FERREIRA
Revisão do Plano Diretor Municipal do Município de Prado Ferreira/PR

ATA DA OFICINA
13 de setembro de 2023

Anexo II: Registros fotográficos da oficina:




PRADO FERREIRA
Revisão do Plano Diretor Municipal do Município de Prado Ferreira/PR

ATA DA OFICINA
13 de setembro de 2023



PRADO FERREIRA
Revisão do Plano Diretor Municipal do Município de Prado Ferreira/PR

ATA DA OFICINA
13 de setembro de 2023



PRADO FERREIRA
Revisão do Plano Diretor Municipal do Município de Prado Ferreira/PR

ATA DA OFICINA
13 de setembro de 2023



PRADO FERREIRA
Revisão do Plano Diretor Municipal do Município de Prado Ferreira/PR

ATA DA OFICINA
13 de setembro de 2023

